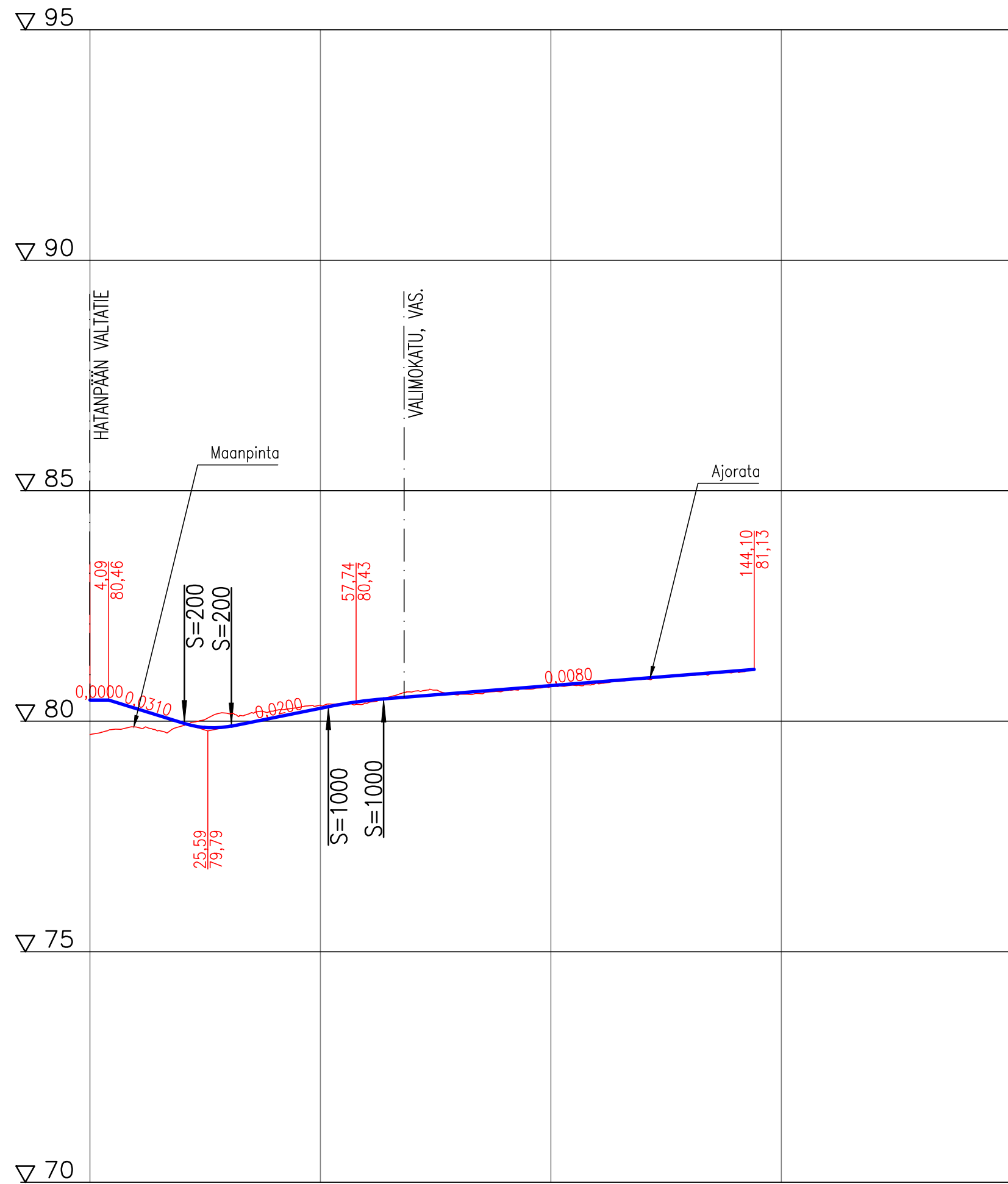
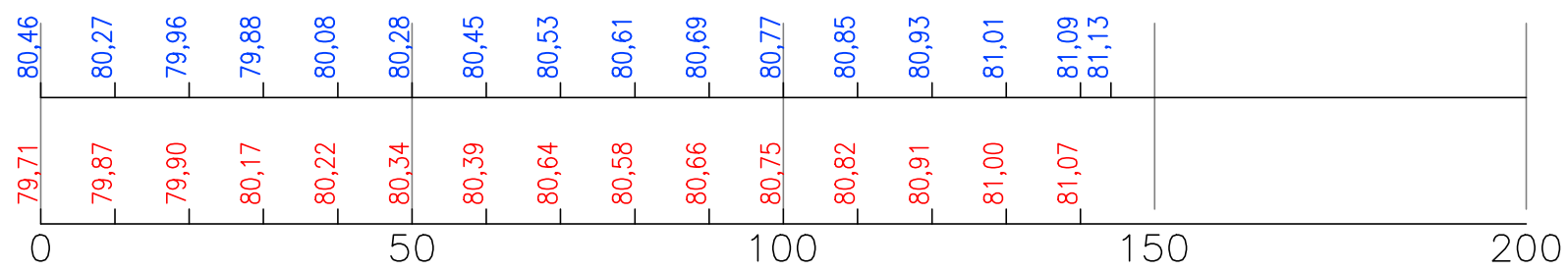


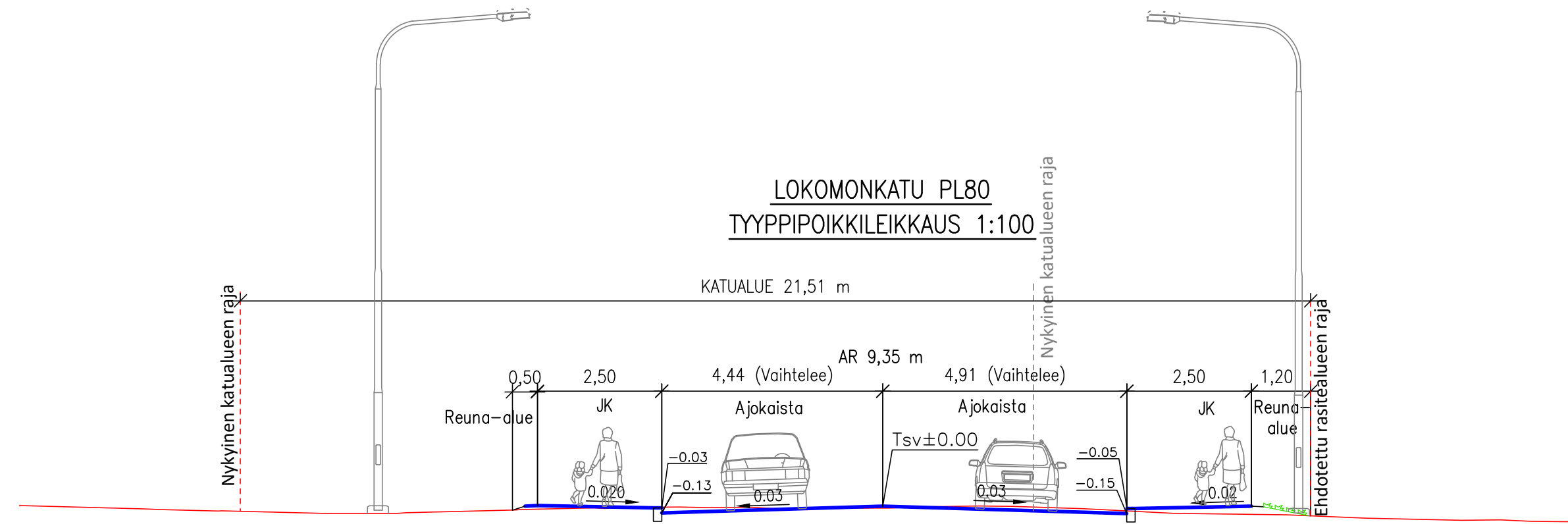
# Lokomonkatu



Tasausviivan korkeus



Maanpinnan korkeus



Tässä suunnitelmassa on käytetty ETRS-GK24/N2000 taso- ja korkeuskoordinaatistoa

<b>TAMPEREEN KAUPUNKI</b> KAUPUNKIYMPÄRISTÖN PALVELUALUE		Ylan päätös: Suunnittelupäällikön päätös: / §													
<b>LOKOMONKATU</b> Väli: Hatanpään valtatiestä 110 m etelään		<table border="1"> <tr> <td>Muutos</td> <td></td> </tr> <tr> <td>Tark.</td> <td>Jouni Sivenius</td> </tr> <tr> <td>Hyv.</td> <td></td> </tr> <tr> <td>Pvm.</td> <td>4.6.2024</td> </tr> <tr> <td>Korvaa piir.n:o</td> <td></td> </tr> <tr> <td>Ark.n:o</td> <td></td> </tr> </table>		Muutos		Tark.	Jouni Sivenius	Hyv.		Pvm.	4.6.2024	Korvaa piir.n:o		Ark.n:o	
Muutos															
Tark.	Jouni Sivenius														
Hyv.															
Pvm.	4.6.2024														
Korvaa piir.n:o															
Ark.n:o															
HATANPÄÄ (XXII) KATUSUUNNITELMA PITUUSLEIKKAUS 1:1000/1:100 TYYPPIPOIKKILEIKKAUS 1:100		<table border="1"> <tr> <td>Piirt.</td> <td>Lauri Mäkelä</td> </tr> <tr> <td>Suunn.</td> <td>Sanni Lehtinen</td> </tr> <tr> <td>Tark.</td> <td>Arto Viitanen</td> </tr> </table>		Piirt.	Lauri Mäkelä	Suunn.	Sanni Lehtinen	Tark.	Arto Viitanen						
Piirt.	Lauri Mäkelä														
Suunn.	Sanni Lehtinen														
Tark.	Arto Viitanen														
<b>Tampereen Ratikka</b> <small>PIIKKALA LINNAINMÄÄ</small>		Piir.n:o 1/22478/2													